



Guide vers le chemin
de Saint-Jacques

RHIN-REUSS-RHÔNE

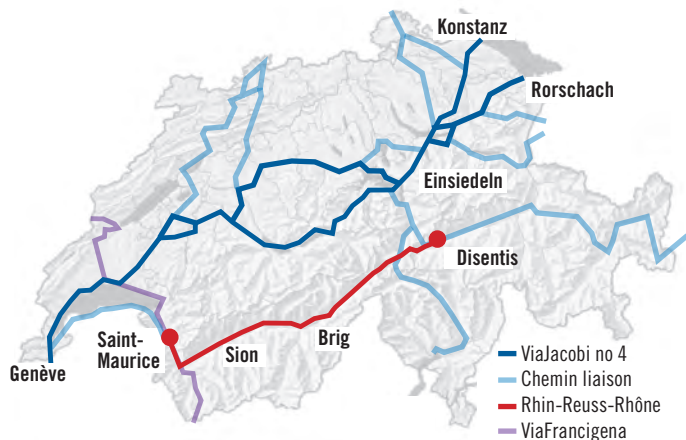
Parcourir le patrimoine sacré du couvent
de Disentis à l'abbaye de Saint-Maurice



Guide abrégé

Chemin Rhin-Reuss-Rhône

Une voie de liaison au chemin de Saint-Jacques
du couvent de Disentis à l'abbaye de Saint-Maurice
Infos: www.viajacobi4.ch



Le chemin de Saint-Jacques dans les Alpes

Un sillon saisissant traverse les Alpes suisses d'est en ouest. Il s'agit d'une ligne Rhin-Rhône, que seule la Reuss sépare de ses extrémités. De la charmante vallée boisée du Rhin antérieur, par le col de l'Oberalp sur l'austère vallée de l'Urseren, au col de la Furka jusqu'à la douce vallée en U de Conches, nous cheminons dans les montagnes à plus de 2000m d'altitude. Les cols ne sont pas praticables en hiver, mais le train rouge MGB Matterhorn-Gotthard-Bahn, surnommé aussi Mutter Gottes Bahn (Mère de Dieu), nous aide à prendre le départ en fonction des saisons – et reste notre assurance.

Pour la suite, nous sommes dans la vallée du Rhône et parmi ses vignobles ensoleillés - proches de la civilisation. Sur le plan linguistique, la variété est garantie: nous commençons dans le Surselva rhéto-romanche, traversons le col de l'Oberalp avec l'ancien parler des Walser de la vallée de l'Urseren, puis après la Furka avec l'allemanique supérieur du Haut-Valais et traversons enfin la frontière linguistique vers le français, à Finges. Comme les passages des cols sont fermés en hiver, les trois premières étapes ne sont praticables que durant les mois d'été.

Un trésor sacré dans les Alpes

Au cours de notre pèlerinage de deux semaines, de Disentis à Saint-Maurice, l'ennui ne pouvait naître que de la religion – catholique. Mais loin de là ! Cela n'a pas toujours été le cas ! Laissez-vous entraîner dans les intrigues, les assassinats et meurtres, l'espérance et la foi que les gens de ces montagnes trouvaient dans la religion, il y a encore deux générations.

En plus des traces de saints pèlerins, nous découvrons à chaque étape des beautés de l'art sacré et des curiosités, la foi en Dieu ayant dominé la vie quotidienne. Où ailleurs peut-on trouver des parois d'ossements aux dizaines de milliers de crânes, un cimetière de célibataires, des évêques qui jouaient leur âme au diable, des plaquettes en bois, espèces de « cartes de crédit », qui réglementaient qui, quand et dans quel ordre devait prendre place dans les processions, etc.

Tandis que calvinistes et réformés

des « pays d'en-bas » voulaient plaire à Dieu par leur travail, les catholiques des montagnes, à coup de prières et de dons, construisaient de nouvelles églises, chapelles et autels. Bien que nous rencontrons des vallées économiquement faibles, nous bénéficions d'un riche patrimoine sacré, dont les bâtiments sont - à la stupéfaction des étrangers - généralement ouverts pendant la journée. Profitons de ces chapelles comme de petits musées. Durant les premiers jours, nous rencontrons le baroque alpin le plus exubérant. Progressivement remplacé, au fur et à mesure de notre avance et de la baisse d'altitude, par un austère gothique tardif, ça et là interrompu par la pierre du style roman. En guise de bouquet final nous attendent, les églises et les fouilles du nouveau musée de l'abbaye de Saint-Maurice, avec son trésor qui fut même une attraction publique au Louvre de Paris.


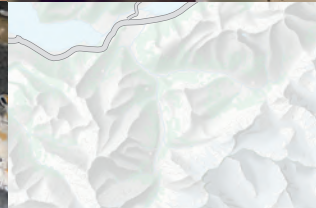
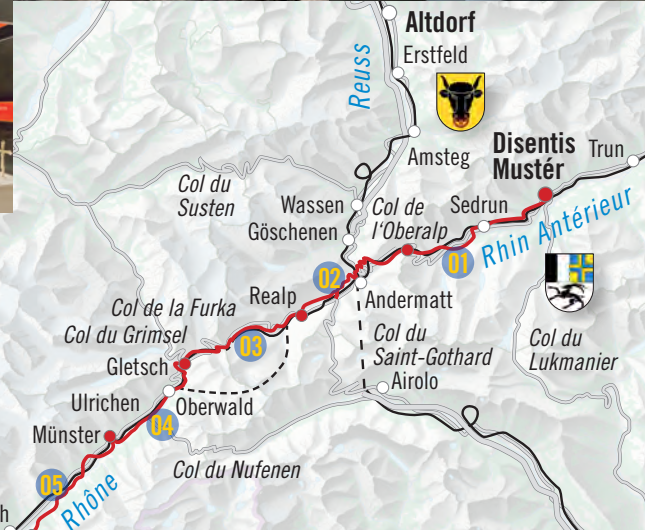
Fermeture hivernale							des cols				
Jan	Fev	Mar	Avr	Mai	Juin	Juillet	Août	Sept	Oct	Nov	Dec

Chemin de Saint-Jacques Rhin-Reuss-Rhône

Chemin de liaison Saint-Jacques
Info : www.viajacobi4.ch

● Couvent Disentis	0 km
● Andermatt	31 km
● Brig	113 km
● Sion	187 km
● Saillon	208 km
● Mazembroz	213 km
● Fully	216 km
● Martigny	224 km
● Abbaye St-Maurice	241 km
● Genève	345 km
● Santiago de Compostela	2225 km

Suivez ces indicateurs officiels de Disentis à St-Maurice



Etape 01 De Disentis par la Sursassiala vers le col de l'Oberalp



Le col de l'Oberalp est fermé aux randonneurs durant l'hiver! Il est cependant atteignable par le train du Matterhorn-Gotthard (MGB).

Etape 01		Dist.	+	-	temps	Σ
De	à	km	m	m	h	h
Disentis	– Cuoz	2.6	140	5	0h50	0h50
Cuoz	– Segnas	0.9	60	5	0h20	1h10
Segnas	– Mompé Tujetsch	1.5	80	5	0h25	1h35
Mompé Tujetsch	– Sedrun	4.1	90	70	1h00	2h35
Sedrun	– Rueras	2.7	50	50	0h40	3h15
Rueras	– Tschamut	5.4	340	90	1h10	4h25
Tschamut	– Oberalppass	4.1	380	5	1h40	6h05
Disentis	– Oberalppass	21.3	1140	230	6h05	

Pour commencer, le plus fin du baroque

Le couvent de Disentis fut à la fin du XVII^e siècle le premier ouvrage de Caspar Moosbrugger, qui construisit plus tard le monastère d'Einsiedeln. Un bâtiment baroque opulent et parfaitement mis en scène, avec un grand orgue et une voûte de peintures du début du XX^e siècle entourées de stuc. Par les prairies soignées et de charmants hameaux avec des chapelles, où saint Jacques, représenté en pèlerin, est évoqué jusque dans le détail, se poursuit notre chemin par le « Jakobsweg Nr. 43 » dans l'étroit

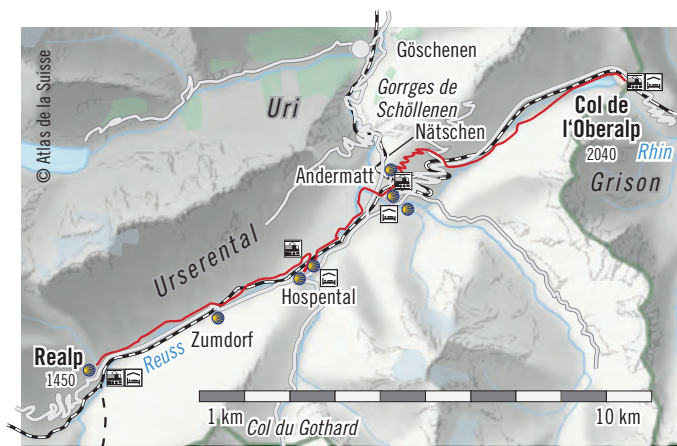
vallon boisé jusqu'à Sedrun. Ici, le chemin de Saint-Jacques-de-Compostelle des Grisons vire vers le nord jusqu'au lac des Quatre-Cantons. Johann Ritz, célèbre sculpteur de Conches, a travaillé les autels de l'église Saint-Vigile de Sedrun. Nous passons rapidement sur l'autre rive du Rhin et arrivons à Tschamut par le terrain de golf. Nous nous élevons sur le versant ensoleillé et atteignons – en longeant la ligne de chemin de fer – le col de l'Oberalp pour une nuit de repos bien méritée.



Eglise abbatiale de Disentis

Etape 02

Du col de l'Oberalp par la vallée d'Urseren



Le col de l'Oberalp est fermé aux randonneurs durant l'hiver! Il est cependant atteignable par le train du Matterhorn-Gotthard (MGB).

Etape 02		Dist.	+	-	temps	Σ
De	à	km	m	m	h	h
Oberalppass	- Andermatt	10.0	160	750	2h40	2h40
Andermatt	- Hospental	4.4	90	40	1h10	3h50
Hospental	- Realp	6.5	120	80	1h40	5h30
Oberalppass	- Realp	20.9	370	870	5h30	

Les Schmid marquèrent l'architecture sacrée de la vallée

Le long du lac de l'Oberalp, nous arrivons à Nätschen par des prairies fleuries et des marais. La vallée d'Urseren ressemble ici à une baignoire: à gauche le granit du Gothard, à droite le granit de l'Aar. Nous nous élevons de 500m, en zig-zagant dans la forêt de protection sur le côté nord d'Andermatt.

L'église Saint-Colomban à l'entrée des gorges de Schöllenen est la plus ancienne église de la vallée. Le grand-père Johann Schmid construisit en 1602 une nouvelle église au nord du village actuel, et Bartholomäus Schmid la reconstruisit cent ans plus tard en baroque classique.

Ici, nous rencontrons les chefs-reliquaires des saints zurichois Felix et Regula. Ils étaient parmi les compagnons de Maurice de la Légion thébaine, chrétiens égyptiens (coptes) à l'époque des empereurs romains. Aujourd'hui, un autre chrétien copte d'Égypte marque le village: Samih Sawiris.

A Hospental, nous découvrons d'autres oeuvres du baroque classique de Bartholomäus Schmid, carrefour de la voie tessinoise avec les chemins suisses de Saint-Jacques. Le long de la Reuss, nous atteignons Realp sous le soleil de l'après-midi.



Eglise Saint-Pierre-et-Paul à Andermatt

Etape 03

Par le col de la Furka vers le Valais



Le col de la Furka (2430 m) est fermé aux randonneurs durant l'hiver! En été circule le train à vapeur de la Furka. Pas de possibilité d'hébergement au col de la Furka.

Etape 03		Dist.	+	-	temps	Σ
De	à	km	m	m	h	h
Realp	- Furkapass	10.0	1020	130	3h50	3h50
Furkapass	- Gletsch	5.2	20	690	1h35	5h25
Realp	- Gletsch	15.2	1040	820	5h25	

Par la Furka – pour autant que le glacier du Rhône n'aie pas encore complètement fondu

Notre point culminant topographique est le col de la Furka à 2430 m d'altitude. L'époque est révolue où Sean Connery tourna ici le Goldfinger de James Bond, où Richard Long et Max Bill laissèrent libre cours à leur liberté artistique. Seules les locomotives à vapeur d'origine, rachetées au Vietnam, sont de retour sur leur ancienne ligne de montagne, grâce à des centaines de milliers d'heures bénévoles de passionnés de train à vapeur. Le tunnel de la Furka, inauguré en 1982, est ouvert toute l'année. En descendant le col de la Furka, on ne peut

plus voir le glacier du Rhône. Il fond à une vitesse dramatique en se repliant vers le Dammastock. La grotte du glacier, recréusée chaque année, peut encore être visitée. A la descente du col, nous pouvons observer le front glaciaire et déterminer d'après les moraines et les plantes quand et où le retrait a eu lieu. Nous passons la nuit au Grand hôtel glacier du Rhône qui comptait encore 320 lits, il y a 100 ans. C'est aussi à cette époque qu'une église a été construite pour de nobles hôtes anglais.



La chapelle anglicane de Gletsch, après le glacier du Rhône

Etape 04

Au long du jeune Rhône jusqu'à Münster



A partir d'Oberwald, nous avons la possibilité de prendre toutes les demi-heures le Matterhorn-Gotthard-Bahn (MGB).

Etape 04		Dist.	+	-	temps	Σ
De	à	km	m	m	h	h
Gletsch	– Oberwald	4.9	60	430	1h30	1h30
Oberwald	– Obergesteln	2.9	5	10	1h15	2h45
Obergesteln	– Ulrichen	2.1	10	30	0h40	3h25
Ulrichen	– Münster	5.4	60	30	1h00	4h25
Gletsch	– Münster	15.3	135	500	4h25	

De la source du Rhône, par monts et vaux, aux églises et chapelles baroques de Conches

Le Rhône est notre inséparable compagnon de Gletsch à Saint-Maurice. Le sentier se faufile en une heure et demie entre la route et le train à vapeur à travers l'étroite vallée, jusqu'à Oberwald. En amont du premier village, nous atteignons la chapelle Saint-Nicolas, où ce saint pèlerin était imploré pour un passage du col sans accident. A Oberwald, on trouve une église Sainte-Croix, contrepartie de l'église Sainte-Croix de Realp, de l'autre côté du col de la Furka.

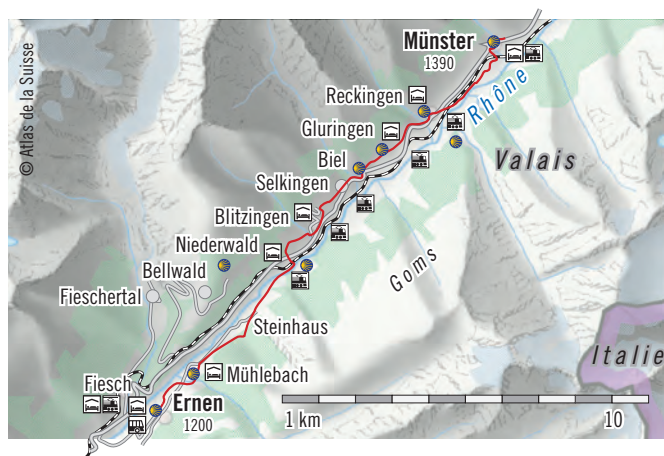
Les 20 km suivants de la magnifique vallée glaciaire sont presque sans déclivité. A chaque village de maisons de bois bruni, domine un éblouissant clocher blanc, sur un arrière-plan de prairies vertes et de forêts protectrices sombres, sous un ciel bleu azur. Le chemin mène, via Geschinen, à Münster (ancien « monastère »). L'un des plus beaux autels gothiques de Suisse nous attend dans l'église gothique de l'ancienne paroisse-mère.



Eglise de Münster/VS

Etape 05

Par les villages de Conches juqu'à Ernen



Etape 05		Dist.	+	-	temps	Σ
De	à	km	m	m	h	h
Münster	– Reckingen	3.6	15	90	0h45	0h45
Reckingen	– Blitzingen	5.3	200	210	1h35	3h20
Blitzingen	– Niederwald	1.6	55	80	0h30	2h50
Niederwald	– Mühlebach	4.8	160	190	1h10	4h00
Mühlebach	– Ernen	1.9	70	100	0h30	4h30
Münster	– Ernen	18.0	500	670	4h30	

Le lieu de naissance du plus grand homme politique valaisan, qui manqua d'un cheveu d'être élu pape

Nous traversons la contrée au-dessous de la voie ferrée, en direction de Reckingen. Là, au milieu du XVIII^e siècle, des sculpteurs sur bois, des peintres indigènes, des facteurs d'orgues, et des fondeurs de cloches construisirent l'église de la Nativité de Marie, perle baroque de la vallée de Conches, sans oublier d'y placer un saint Jacques apôtre, en pèlerin au repos. La route cantonale nous mène à Gluringen d'où nous dirigeons vers la chapelle du Ritzingerfeld. Avec le Weisshorn en arrière-plan, c'est LE sujet photo de notre périple.

Nous marchons de village en village jusqu'à Niederwald sur le versant ensoleillé puis traversons la vallée pour atteindre Steinhaus. A Mühlebach, nous cherchons la maison natale du prince-évêque et cardinal Mathieu Schiner. Il a mené les Confédérés à la défaite de Marignan. Papable, conseiller papal et impérial, il était co-signataire de la bulle contre Martin Luther. Après avoir passé à côté des trois piliers de la potence d'Ernen nous atteignons le « plus beau village du Valais » : Ernen.



Maison natale du cardinal Schiner à Mühlebach

Etape 06

Sur le versant ombragé, vers Stockalper-City



Etape 06		Dist.	+	-	temps	Σ
De	à	km	m	m	h	h
Ernen	– Grengiols	9.2	270	500	2h40	2h40
Grengiols	– Mörel	4.6	25	220	1h10	3h50
Mörel	– Naters	6.2	35	115	1h35	5h25
Naters	– Brig-Glis	2.2	10	5	0h30	5h55
Ernen	– Brig-Glis	22.2	340	840	5h55	

A la découverte des curiosités religieuses de Naters

Nous grimpons jusqu'au bisse de Trusera, dans la forêt d'Ernen. Après avoir traversé la Binna, nous faisons un petit détour jusqu'à l'idyllique chapelle Saint-Jacques sur le chemin du col de l'Albrun. Le versant ombragé nous mène via Grengiols jusqu'à Mörel, en passant devant le cimetière pour enfants « Zen Hohen Flühen » de Bitsch et par la « Rote Meile » jusqu'à la « Totenplatte » (dalle des morts) de Naters. On y plaçait les corps des défunts de l'arrière-pays avant les funérailles à l'église. A l'arrière de l'église Saint-Maurice se trouve un ossuaire de plus de 500 ans, où des milliers de crânes nous regardent derrière une grille

et nous rappellent cette sentence : «Ce que nous sommes, vous le deviendrez ».

Comme Naters est la localité qui compte le plus grand nombre de gardes suisses pontificaux, un Musée des gardes vous invite à une visite (www.zentrum-garde.ch). De l'autre côté du Rhône, à Brigue, on fonda déjà en 1304 un hospice (de pèlerins) Saint-Antoine, avec une chapelle, qui fut l'hôpital du Haut-Valais jusqu'à la construction du tunnel du Simplon. Dans les environs se trouvent le couvent des Ursulines fondé par Kaspar Stockalper (1609-1691) et le collège Stockalper, tous les deux avec une impressionnante église.



Eglise de pèlerinage de Glis

Etape 07

Le long du Rhône jusqu'à Gampel



A Viège le train du Matterhorn-Gothard (MGB) fait place aux Chemins de fer fédéraux

Etape 07		Dist.	+	-	temps	Σ
De	à	km	m	m	h	h
Brig-Glis	– Glis	1.2	5	5	0h20	0h20
Glis	– Visp	10.5	65	100	2h30	2h50
Visp	– Ausserberg	4.9	260	40	1h30	4h20
Ausserberg	– Raron	3.6	5	215	0h55	5h15
Raron	– Gampel	6.4	5	10	1h30	6h45
Brig-Glis	– Gampel	26.6	340	370	6h45	

Une église entièrement dans le rocher

Glis (= ÉGLISE) est encore aujourd'hui l'église de pèlerinage la plus populaire du Haut-Valais. L'architecte Ruffiner y construisit le choeur, une chapelle latérale (pour l'ennemi juré du cardinal Schiner) et la « Porte d'or » comme portail nord. Il y fit une chute mortelle de l'échafaudage. Nous quittons Glis en passant par le Letzi, mur médiéval de défense à Gamsen et empruntons la nouvelle digue du Rhône jusqu'à Viège, dont la gare est devenue aujourd'hui la plaque tournante des transports publics valaisans. Sur la digue de la Viège, un peu en

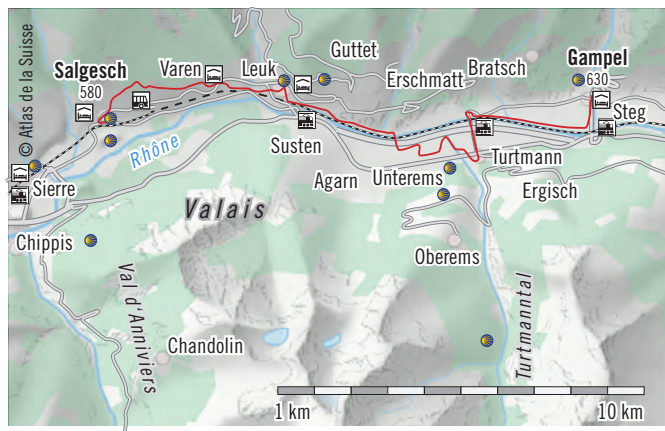
aval de la gare d'Ausserberg, nous empruntons l'ancien « Kulturweg » jusqu'à St-German et Rarogne. Le dénommé Ruffiner, architecte, reconstruisit sur l'ancienne ruine du château une église gothique avec voûte à nervures. Au début des années 70, comme on ne trouvait aucune solution pour une nouvelle construction de l'église, on la creusa entièrement dans le rocher, sous l'église qui prit la place du château. La visite est une expérience impressionnante. Nous poursuivons notre marche sur la digue du Rhône, jusqu'à Gampel-Steg.



Eglise fortifiée et église souterraine de Rarogne

Etape 08

De la partie « réformée » jusqu'à Salquenen



Etape 08		Dist.	+	-	temps	Σ
De	à	km	m	m	h	h
Gampel	– Turtmann	6.4	20	20	1h30	1h30
Turtmann	– Leuk	7.2	130	40	1h50	3h20
Leuk	– Varen	2.3	110	100	0h45	4h05
Varen	– Salgesch	3.7	80	240	1h00	5h05
Gampel	– Salgesch	19.6	340	400	5h05	

Un hospice de pèlerins à Salquenen, exploité par les Chevaliers de Saint-Jean pendant 400 ans

Nous longeons durant la première heure le Rhône que nous franchissons sur le grand pont d'Obergetwing, puis poursuivons en traversant la plaine du Rhône jusqu'à Tourtemagne. Au-dessus du village, à la chapelle du Kastler, on conduisait les mal-voyants pour leur guérison. Après avoir à nouveau traversé le Rhône face aux gorges de la Feschel, nous empruntons l'ancien chemin paroissial Gampel-Loèche. En premier lieu, nous rencontrons l'imposante chapelle Saint-Sébastien du Pestfriedhof (cimetière des pestiférés). Alors que la noblesse

de Loèche était déjà convertie à la Réforme, le riche et puissant Michael Mageran se reconvertisse à l'ancienne foi pour devenir grand bailli – et la Réforme prit fin en Valais après cent ans d'incertitudes et de discussions.

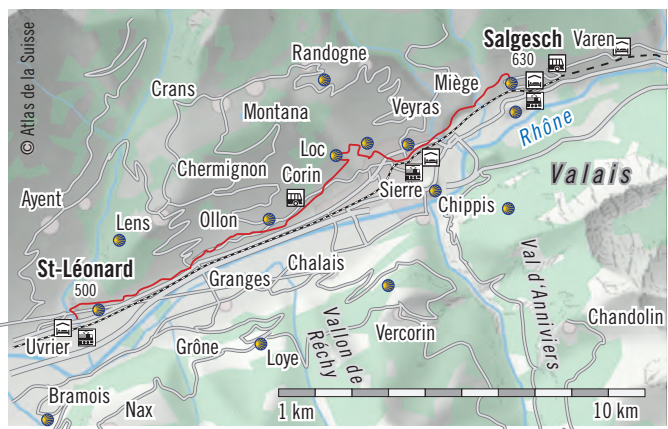
Dans l'ossuaire au sous-sol de l'église Saint-Etienne, la mort, incorruptible, se moque du clergé et de la noblesse, sur deux peintures murales observées par plus de 2000 crânes muets. Notre destination est Salquenen, où les Chevaliers de Saint-Jean ont tenu un hospice principal pour les pèlerins en Valais pendant 400 ans.



Ossuaire de Loèche

Etape 09

Le coteau viticole jusqu'au lac souterrain de Saint-Léonard



Etape 09		Dist.	+	-	temps	Σ
De	à	km	m	m	h	h
Salgesch	- Sierre	4.2	60	100	1h10	1h10
Sierre	- Ollon	6.7	200	120	1h40	2h50
Ollon	- St. Léonard	5.8	120	240	1h30	4h20
Salgesch	- St. Léonard	16.7	380	460	4h20	

Un éboulement façonne le paysage de Sierre et un tremblement de terre accouche d'un lac souterrain

Le médiéval « centre pour pèlerins » de Salquenen est le dernier village germanophone à la frontière linguistique. Il y a 13'000 ans, l'énorme éboulement de Varneralp recouvre ce qui reste de l'ancien glacier du Rhône et le reliquat du glacier transporte le matériau jusqu'à l'actuel Sierre. Le Rhône s'y faufile et c'est ainsi que les collines et les petits lacs de Sierre se forment. Sur l'une de ces collines se dresse le monastère de Géronde dont la première église est construite au Ve siècle.

En pleine zone urbaine de Sierre, saint Christophe nous accueille

sur la façade d'entrée de de l'ancienne église paroissiale médiévale de Notre-Dame-des-Marais.

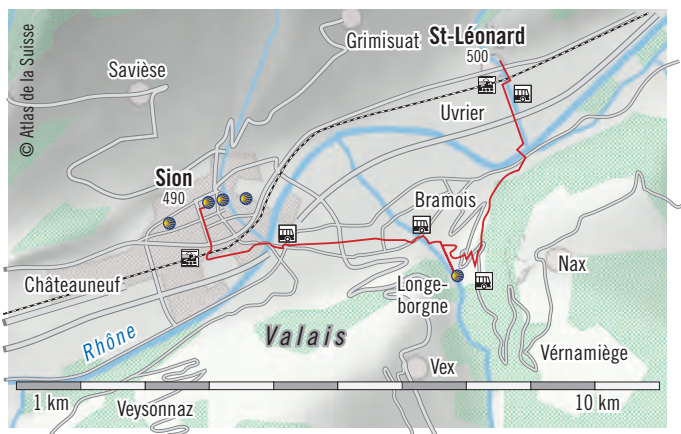
A l'ouest de Sierre, nous grimpons dans le vignoble. Au Château de Villa – épice de la raclette et du vin du Valais - nous rencontrons la chapelle Saint-Ginier, où se trouvait déjà un sanctuaire chrétien au VIIe siècle. Nous profitons du chemin du vignoble jusqu'à Saint-Léonard. Lors du dernier grand tremblement de terre en Valais, en 1946, se forma une grotte créant l'actuel lac souterrain.



Couvent de Géronde au-dessus du lac de Géronde à Sierre

Etape 10

A la découverte de Sion, ville épiscopale



Aujourd'hui, notre courte étape nous laisse le temps de découvrir les trésors religieux de la ville épiscopale de Sion.

Etape 10		Dist.	+	-	temps	Σ
De	à	km	m	m	h	h
St. Léonard	– Longeborgne	5.6	290	210	1h45	1h45
Longeborgne	– Sion	5.4	30	110	1h15	3h00
St. Léonard	– Sion	11.0	320	320	3h00	

A Longeborgne, pour avoir des enfants

Nous traversons la vallée du Rhône pour atteindre l'ermitage de Longeborgne dans les gorges de Bramois. Les 178 ex-voto des chapelles jumelles de Saint-Antoine et de Notre-Dame, dans les grottes sous l'ermitage, témoignent de la popularité continue de ce lieu de pèlerinage. En route vers Sion, la capitale, nous traversons à nouveau la vallée du Rhône. Les particularités de l'art sacré de la ville épiscopale valent un plus long séjour. Sur l'autel latéral gauche de la sombre cathédrale Notre-Dame-du-Glarier, nous retrouvons saint Jacques-le-Majeur.

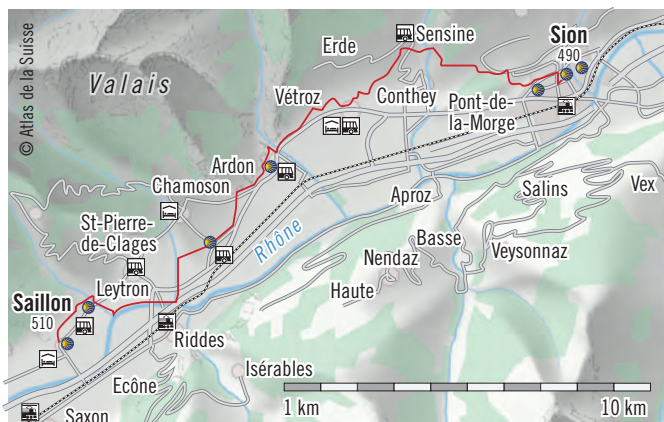
Juste à côté se trouve l'église Saint-Théodule de la paroisse germanophone, sur des anciens thermes romains. Sur la façade extérieure, deux petits démons de pierre tiennent une cloche, qu'ils durent porter de Rome à Sion suite à un pari avec Théodule, le premier évêque du Valais. Dans l'église fortifiée de Valère, sur la colline de la ville, nous trouvons un orgue ancien, dans une sorte de nid d'hirondelle. Enfin, à l'entrée de l'hôtel de ville Renaissance, nous déchiffrons sur une tablette de pierre romaine, le premier signe de foi chrétienne de Suisse.



Eglise fortifiée de Valère, Sion

Etape 11

A travers les plus grandes communes viticoles du Valais



Etape 11		Dist.	+	-	temps	Σ
De	à	km	m	m	h	h
Sion	– Vétroz	8.4	330	350	2h30	2h30
Vétroz	– Ardon	3.8	100	110	1h00	3h30
Ardon	– St. Pierre	2.9	50	20	0h40	4h10
St. Pierre	– Saillon	6.3	120	130	1h30	5h40
Sion	– Saillon	21.4	600	610	5h40	

A Saillon, où officiait le faux-monnayeur Farinet, une petite vigne est propriété du Dalai Lama

Au départ de Sion, jetons un coup d'oeil à une tombe vieille de quatre mille cinq cents ans derrière le bâtiment d'école, rue du Petit-Chasseur.

Sur cette étape, nous suivons principalement le chemin des vignes valaisan, le « Chemin du Vignoble n° 36 ». Au passage de la Morge, rappelons-nous que le territoire au-delà de cet affluent fut un pays sujet du Haut-Valais pendant trois cents ans, comme le pays de Vaud avec les Bernois. A Saint-Pierre-de-Clages (de Claves = clé, les clés du paradis de

Saint-Pierre), se trouve une antique église carolingienne-romane à trois nefs avec une tour octogonale.

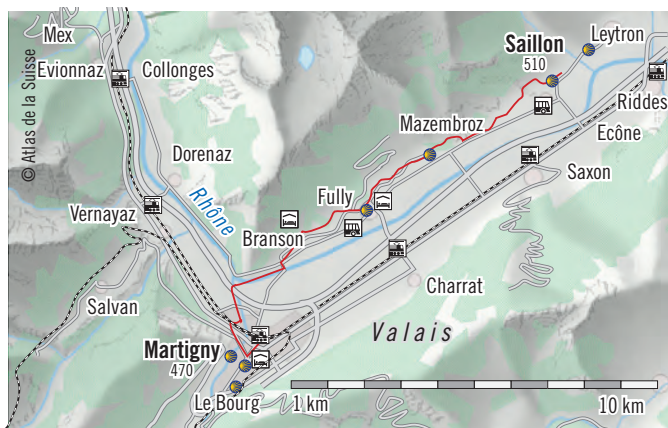
Puis nous nous intéressons au petit village médiéval de Saillon sur une colline où les pèlerins trouvaient à l'hospice Saint-Jacques un refuge contre les brigands et les dangers naturels. La rue qui ouvre le vieux village à l'ouest s'appelle rue Saint-Jacques. Un peu en amont sur le coteau, se trouve le plus petit vignoble du monde, propriété du Dalai Lama.



Tour octogonale de l'église de Saint-Pierre-de-Clages

Etape 12

Au coude du Rhône de Martigny



Etape 12		Dist.	+	-	temps	Σ
De	à	km	m	m	h	h
Saillon	- Mazembroz	5.0	110	140	1h20	1h20
Mazembroz	- Fully	3.2	110	110	0h50	2h10
Fully	- Martigny	7.9	120	140	2h00	4h10
Saillon	- Martigny	16.1	340	390	4h10	

Une ville romaine au pied du Grand-Saint-Bernard

L'avant-dernière étape Disentis-Saint-Maurice nous conduit au bout du chemin du vignoble du Valais central. Après le village viticole de Branson, dans la réserve naturelle des Follaterres, riche en bio-diversité, nous traversons le coude du Rhône et faisons halte à Martigny. L'empereur romain Claude (41-54) fait construire le Forum Claudii Vallensium en 16 quartiers. Un temple romain dédié au dieu Mithra peut faire l'objet d'une visite archéologique dans le garage d'un immeuble résidentiel, un autre temple romain se trouve aujourd'hui au milieu des Picasso, Matisse, Klee etc. de la Fondation Pierre Gianadda.

Ce temple a été « entouré » par le musée valaisan le plus célèbre. Les Romains utilisaient cette ville comme bastion stratégique au pied du Grand-Saint-Bernard, alors nommé « In Summo Pennino, seul col alpin suisse mentionné sur la carte romaine de Peutinger. Sur le site de l'église paroissiale actuelle lui précédait la première église épiscopale du Valais, jusqu'à ce que l'évêque s'installe à Sion peu avant 600. Juste derrière la Fondation Gianadda, la Fondation Barry élève, dans son Barryland et son attrayant musée, les chiens Saint-Bernard qui ont sauvé nombre de pèlerins de la mort et du froid.



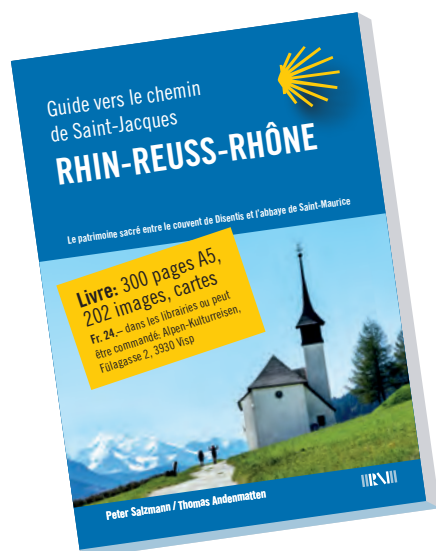
Rue Saint-Jacques à Saillon

Timbres et guides de pèlerin, listes d'hébergement



Commandez votre créanciale de pèlerin à secretariat@viajacobi4.ch et collectionnez en chemin les timbres de pèlerin en souvenir de votre parcours Rhin-Reuss-Rhône.

Téléchargez la liste des hébergements sur www.jakobsweg.ch.



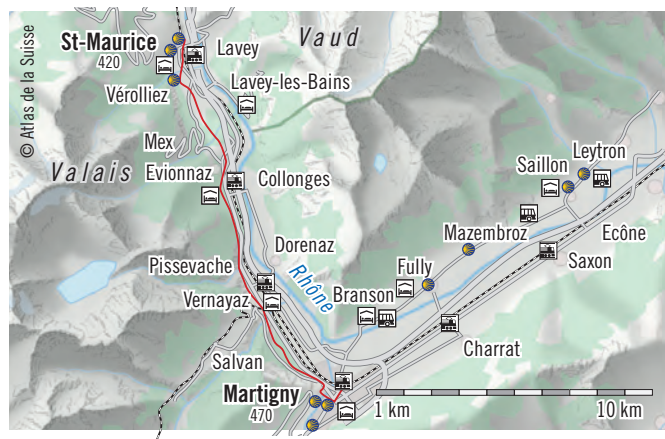
Le guide vers le chemin de Saint-Jacques Rhin-Reuss-Rhône de 300 pages contenant toutes les informations nécessaires est disponible dans les librairies ou peut être commandé au prix de CHF 24 plus les frais de port à :
Alpen-Kulturreisen, Fülagasse 2, 3930 Visp



Le martyr de saint Maurice et sa légion, à Saint-Maurice

Etape 13

Sur la ViaFrancigena, vers saint Maurice



Etape 13		Dist.	+	-	temps	Σ
De	à	km	m	m	h	h
Martigny	- Pissevache	7.0	100	120	1h50	1h50
Pissevache	- Evionnaz	3.9	40	30	0h55	2h45
Evionnaz	- St-Maurice	5.8	100	150	1h25	4h10
Martigny	- St-Maurice	16.7	240	300	4h10	

Et pour finir, la visite du plus grand trésor du Valais

Nous marchons de Martigny sur le chemin de la ViaFrancigena (de Canterbury à Rome) et tombons sur la cascade de la « Pisse-Vache », autrefois la plus grande attraction touristique du Valais pour la puissance de sa chute d'eau.

Nous atteignons le champ des martyrs de Vérolliez, premier site de saint Maurice, où les soldats de la légion égyptienne de Thèbes, alors sous le commandement de Maurice, furent décimés pour avoir refusé de persécuter leurs frères chrétiens. Cinq stèles de vitraux nous conduisent dans la petite ville, vers l'église Saint-Sigismond. Sigismond était roi des Burgondes et fit construire le monastère en 515.

Pour couronner notre pèlerinage de deux semaines, visitons l'église abbatiale de Saint-Maurice (avec guide audio). Elle a été construite et reconstruite plusieurs fois, ce qui est clairement visible sur les sites d'excavation couverts. On peut aussi y voir le tombeau de Maurice. Un passage dans les catacombes, nous amène au nouveau musée du trésor de l'Abbaye - cerise sur le gâteau. Les reliquaires, dons offerts par les papes, les empereurs et les rois, en visite sur le tombeau de saint Maurice, sont les choses les plus précieuses que le Valais possède.



Chasse de saint Sigismond dans le nouveau musée du trésor de l'Abbaye



Les 13 étapes de Disentis à Saint-Maurice nous font découvrir des traces séculaires de pèlerinage ainsi qu'un riche patrimoine sacré au sein d'une nature montagnaise inaltérée. Nous tombons entre autres sur des chapelles où les nouveau-nés défunts devaient donner signe de vie pour un baptême salvateur. Des portraits géants d'un saint préservant d'une mort subite surgissent devant nous, ainsi que d'innombrables représentations de protecteurs invoqués contre la maladie ou contre la perte d'un enfant. Des ex-voto témoins de gratitude pour l'aide reçue, des plaquettes en bois, espèces de cartes de crédit pour l'ordonnement précis des processions. Le long du chemin, on trouve aussi un cimetière de célibataires et des ossuaires aux crânes empilés contre les parois.

